

Ranczo

Gozdawa



Nowe Czaple. Wieża widokowa



Wieża widokowa o wysokości 29,5 m. znajduje się w połowie drogi między miejscowościami **Nowe Czaple** i Przewoźniki, niedaleko Łęknicy w województwie lubuskim przy granicy z Niemcami. Jest położona nad północnym brzegiem sztucznego jeziora „Afryka” powstałego na skutek zalania wyrobiska kopalni Babina.

Wieżę udostępniono 24 stycznia 2014 roku. Jest ustytuowana na wysokości 148 m. n.p.m. i posiada dwa tarasy widokowe wznoszące się 14 i 24 metry ponad terenem. Powstała jako element pobliskiej trasy geoturystycznej dawnej kopalni węgla brunatnego. Do jej budowy zużyto 89 m³ drewna modrzewiowego, 10 ton stali i 106 m³ betonu a łączna powierzchnia obu tarasów widokowych wynosi 150 m².

Z wieży najlepiej widac pobliskie jezioro, niemiecką elektrownię Boxberg (w jej pobliżu znajduje się również wieża widokowa) oraz pobliską, nieudostępnioną do zwiedzania wieżę do obserwacji przeciwpożarowych a poza tym lasy, lasy i jeszcze raz lasy. Turystom odwiedzającym to miejsce polecamy zabranie ze sobą dobrej lornetki.



Zwiedzanie **bezpłatne** o każdej porze.

Wejście na własna odpowiedzialność. Osoby poniżej 18 roku życia mogą wchodzić na wieżę wyłącznie pod opieką dorosłych. Regulamin zabrania korzystania z wieży w przypadku wystąpienia niekorzystnych warunków atmosferycznych takich jak deszcz, śnieg, mgła, burza lub

silny wiatr.

W pobliżu znajduje się bezpłatny parking oraz trasa turystyczna geopark. Pod wieżą miejsce odpoczynku z ławkami.

Wschodnioniemiecki Ogród Różany w Forst

jest kolejnym niezwykłym miejscem znajdującym się w Brandenburgii. Położony jest w jej południowo-wschodniej części nad Nysą Łużycką.

Początki parku sięgają 1913 r., kiedy to zorganizowano wystawę ogrodniczą połączoną z wystawą róż z okazji 25 rocznicy koronacji cesarza Wilhelma II. Patronat nad parkiem objęło Niemieckie Towarzystwo Miłośników Róż nadając mu obecną nazwę. Założycielem był Paul Engwicht, natomiast Alfred Boese i Werner Gottschalk zaplanowali wygląd ogrodu i doprowadzili do aktualnej postaci. Pod ich kierunkiem przebiegały wszelkie prace porządkowe szczególnie po I i II wojnie światowej, gdzie na różanych rabatach sadzono warzywa. Od 1953 r. regularnie co roku organizowany był najpierw Tydzień Ogrodu Różanego a obecnie Dni Ogrodu Różanego.



Park zajmuje powierzchnię 17 ha i składa się z trzech części:

- ogrodu różanego z elementami secesyjnymi,
- wyspy Wehrinsel z angielskim parkiem krajobrazowym,
- wysepki Reisingwehrinsel z dzikimi różami.

Ogród Różany w Forst oszołamia swoim bogactwem kolorów i zapachów. Wśród 950 odmian są róże karłowate, szlachetne, wysokopienne w unikalnych barwach. Całości kompozycji dopełniają fontanny, dziedzińce z pergolami, zrekonstruowane rzeźby i kamienne amfory tworząc to miejsce wyjątkowym. W 1913 r. w 100 letnią rocznicę powstania, to miejsce wyróżniono tytułem najpiękniejszego parku Niemiec. Najlepszym miesiącem na odwiedzenie tego pięknego zakątka jest czerwiec, gdy cały park eksploduje całym swoim bogactwem zapachów i barw.

Park rododendronów w Kromlau

Park rododendronów w Kromlau. Na wysokości Łęknicy po stronie niemieckiej, około 10 km od granicy, znajduje się park rododendronów, jeden z największych w Niemczech. Położony jest w obszarze Krajobrazowego Parku „Łuk Mużakowa” w małej miejscowości Kromlau. Przez cały rok wstęp jest bezpłatny. Płatny natomiast jest rozległy parking znajdujący się po przeciwnej stronie ulicy. Przy wjeździe ustawiony jest parkomat. Dwie godziny kosztują 2 euro, każda następna 1 euro a cały dzień 6 euro.

W 1842 r. posiadłość nabył właściciel ziemski Friedrich Hermann Rötschke. Być może to fascynacja parkiem w pobliskim Bad Muskau spowodowała, że dwa lata później przystąpił do tworzenia własnego parku w stylu angielskim. Kompleksowe kształtowanie terenu obejmowało kopanie stawów, podniesienie wzgórza oraz nasadzenie wielu rodzajów egzotycznych drzew i krzewów.

Oprócz pięknej roślinności, na terenie parku znajdują się również XIX-wieczne obiekty architektoniczne.



Wybudowano Dom Kawalera czyli dom gościnny w stylu szwajcarskim i myśliwski dworek.

Po licznych zmianach właścicieli w 1889 r. posiadłość stała się własnością rodziny Egloffstein-Arkritten. Rok później zrodził się pomysł wzbogacenia posiadłości o krzewy rododendronów, różaneczników i azalii, co nadało parkowi niepowtarzalny charakter. Zwłaszcza w maju prezentuje się on w pełnej okazałości, tworząc różnobarwny, pachnący dywan.

Z kamieniołomów znajdujących się na terenach Szwajcarii Saksońskiej i Czech sprowadzano wozami ciągniętymi przez woły, bazaltowe kamienie. Sześciokątne kolumny skalne wykorzystano między innymi do tworzenia różnych formacji na jeziorze Rakotz i wokół niego.




Jedną z nich jest rozciągnięty na 35 m. most, którego budowa trwała około 10 lat. Jego końce ozdobione są szpiczastymi nieregularnymi niczym wiązka zapalek, bazaltowymi błočkami, sprawiającymi wrażenie naturalnie poszarpanych

Lübbenau

Lübbenau - pierwsze wśród Szprewaldzkich miast . Lübbenau to miasto przejazdów łodzią i słynnych szprewaldzkich ogórków. Będąc tu, koniecznie spróbuj specjału tych okolic: szprewaldzkich ogórków kwaszonych oraz wybierz się na długi rejs łodzią po romantycznych kanałach Szprewy. Niemiecka Wenecja, wodny labirynt, Wenecja Brandenburgii... musimy przyznać, że Spreewald nazywany jest tak w pełni zasłużenie! Jeżeli znudzi się Tobie woda, możesz



wsiaść na rower i pojechać w głąb pięknego, gęstego lasu otaczającego ten niezwykły Rezerwat Biosfery Unesco.



Ruiny niemieckiej fabryki materiałów wybuchowych Brożek z czasów II Wojny Światowej

Należy zachować szczególną ostrożność podczas eksploracji terenu, nie wchodzić w zagrodzone miejsca, przestrzegać zakazów i ostrzeżeń i najlepiej poruszać się po uczęszczanych drogach i ścieżkach.

Wzdłuż Nysy Łużyckiej, na obszarze blisko 700 hektarów iglastego lasu, wznoszą się betonowe budowle. Jedne wyrastają z ziemi do wysokości pierwszej kondygnacji, inne ukryte są w ziemi nawet na głębokości pięciu pięter.

Ten tzw. bunkrowy las był i jest znakomicie zamaskowany. Niegdyś cały obszar był ogrodzony siatką, zwieńczoną kolczastym drutem. Płot o długości ponad 8 km i na 3 m wysoki znajdował się pod napięciem elektrycznym. Ogródzenie istniało do początków lat 60.



Fabryka posiadała własną stację kolejową, lokomotywnię i wagonownię, perony, rampy pozwalające na załadunek i rozładunek najbardziej skomplikowanych materiałów sypkich, ciekłych i stałych; własną stację rozrządową i rozgałęzienia. Całe składy

pociągów mogły wjeżdżać do podziemnych tuneli.



Park Mużakowski

inaczej Park Muskau, która to nazwa jest jego nazwą historyczną, został założony w 1. połowie XIX w. Twórcą parku – pomysłodawcą i autorem koncepcji – był pruski arystokrata, właściciel lokalnych dóbr, książę Hermann von Pückler-Muskau. To jedno z najrozleglejszych historycznych założeń parkowych w Europie, w którym zrealizowany został program kompozycyjny krajobrazowego parku angielskiego, należy do najwybitniejszych osiągnięć europejskiej sztuki ogrodowej.



Dzisiaj przez Park Mużakowski przebiega korytem Nysy Łużyckiej polsko-niemiecka granica. Jego obszar, obejmujący łącznie przeszło 700 ha, podzielony jest asymetrycznie rzeką pomiędzy niemiecki Bad Muskau (Saksonia) i polską Łęknice (woj. lubuskie). Po niemieckiej stronie znajduje się centralna część założenia z głównymi budynkami, ogrodami i pleasuregroundem (ok. 1/3 historycznej kompozycji), po polskiej zaś rozległy naturalistyczny park (ok. 500 ha). Obie części łączą dwa mosty parkowe, Most Podwójny oraz Most Angielski.

Park Mużakowski, wpisany w malowniczą scenerię doliny Nysy, to swoiste połączenie natury oraz sztuki ogrodniczej. To precyzyjnie przemyślana kompozycja, łącząca elementy naturalne i kulturowe. Dziś intryguje tych, którzy jeszcze go nie znają i zachwyca tych, którzy go już odkryli – bowiem podziwiane parkowe obiekty i miejsca to precyzyjnie dobrane składniki


Jeziro Bärwaldzkie (Bärwalder See) jest pod względem powierzchni (13,6 km²) największym jeziorem Saksonii. Jest położone w południowo-wschodniej części Pojezierza Łużyckiego na terenie gminy Boxberg/O.L. W jego sąsiedztwie znajdują się kopalnie odkrywkowe Nochten (na północy) i Reichwalde (na wschodzie), ale też przepiękna przyroda rezerwatu biosferycznego Górnołużyckie wrzosowiska i stawy - Oberlausitzer Heiden- und Teichlandschaft (na południu i zachodzie).

W minionych latach Jeziro Bärwaldzkie stało się czymś więcej niż tylko jedną z wielu ciekawych atrakcji turystycznych Saksonii i Górnych Łużyc. Unikalna i niepowtarzalna kombinacja wartości krajobrazowych, przyrodniczych i kulturalnych wraz z ciekawymi obiektami budowy krajobrazowej sprawiają, że obszar jeziora i jego okolic jest wyjątkowym i niesamowitym celem wycieczkowym. Miłośnicy sportów wodnych będą mieć tutaj idealne warunki przede wszystkim dzięki ładnej nowej przystani we wsi Klitten, gdzie znajduje się 96 miejsc do zacumowania, lecz do dyspozycji są także mniejsze przystanie znajdujące się we wsiach Boxberg/O.L. i Uhyst. Wielbiciele surfingu i kitesurfingu już od dawna doceniają świetne warunki pogodowe panujące nad Jeziorem Bärwaldzkim. Na tych, którzy preferują wodne kąpiele, czekają tutaj trzy przepiękne piaskowe plaże w Boxberg/O.L., Uhyst i Klitten.



Przezroczysta woda, nowoczesne, czyste sanitariaty oraz zadbane plaże - to wszystko jest do dyspozycji dla miłośników wodnych i słonecznych kąpiele. Zaś posiłek oferują cztery stoiska na trasie

Park głazów narzutowych w Nochten



Niepowtarzalny w Europie Środkowej Łużycki Park Głazów Narzutowych w Nochten zachwyca od roku 2003 odwiedzających z bliska i daleka. Od marca do listopada można podziwiać nadzwyczajny i różnorodny krajobraz ogrodu. Park Głazów jest również pozytywnym przykładem rekultywacji terenów po wydobyciu węgla brunatnego. Głównym elementem tworzącym ogród są głazy w liczbie ok. 5000.



Odwiedzający mogą cieszyć się pięknem niepowtarzalnej roślinności podczas spaceru ścieżką o długości 3 km. Ogród prezentuje się szczególnie atrakcyjnie podczas kwitnienia wrzosowisk późnym latem i jesienią. Fascynująca gra kolorów przeróżnych gatunków roślin zachwyca jednak również przez cały rok.

Basen rekreacyjno-sportowy w Forst



Do zabawy i kąpieli w wodzie oraz pływackich przyjemności zachęcają:

- basen rekreacyjny z dużą zjeżdżalnią i zjeżdżalnią rodzinną, grzybek wodny, leżanki z hydromasażem, bicze wodne z dyszami do masażu i jacuzzi
- 6 torowa – niecka pływacka o długości 50 m
- oddzielny basen do nurkowania przy skokach z wieży – platformy: 1 m, 3 m, 5 m, 10 m

Naszemu najmłodszemu gościom oferujemy

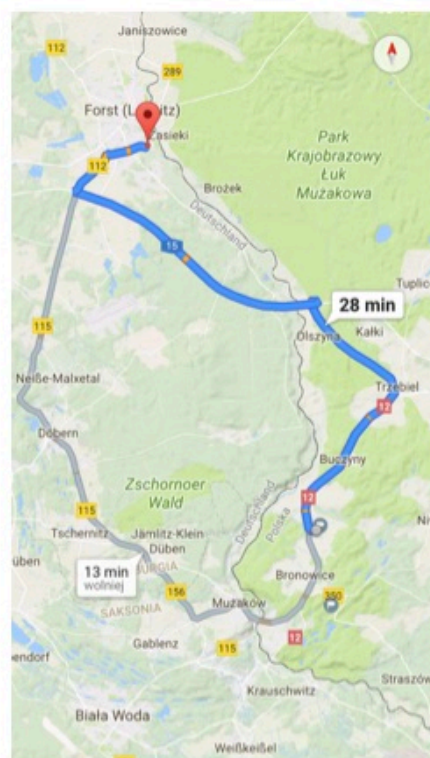
- dwa brodziki o różnej głębokości 15-60 cm.
- W tym: język wodny, rynna wodna, jak również zjeżdżalnia dla dzieci oraz plac zabaw.

Adres:

Ringstraße 7

03149 Forst (Lausitz)

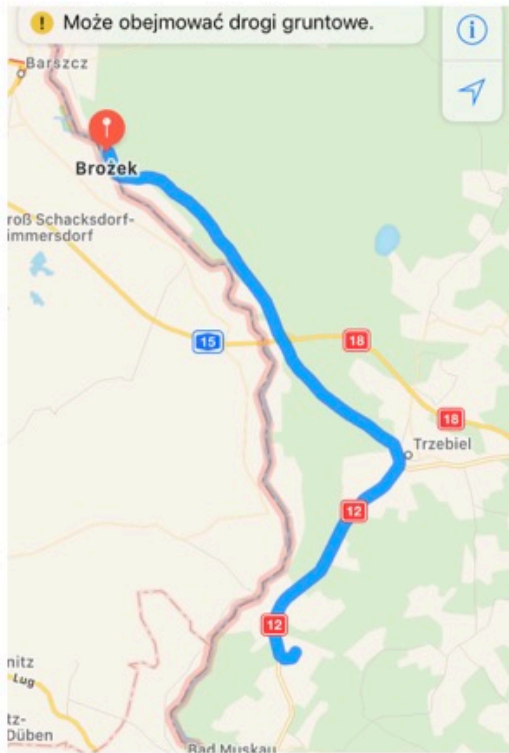
www.forst-lausitz.de/baeder



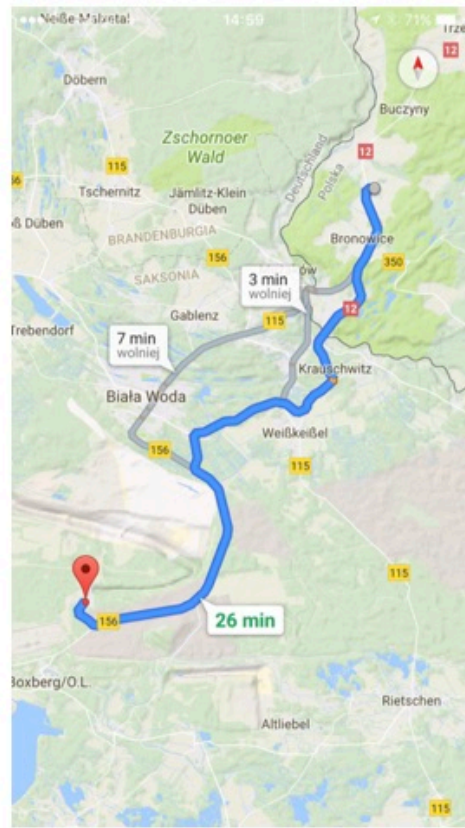
Godziny otwarcia

od 15 do 31 maja codziennie od godz. 12:00 do 18:00-tej
od 1 do 30 czerwca codziennie od godz. 10:00 do 20:00-tej
od 1 do 31 lipca codziennie od godz. 09:00 do 20:00-tej
od 1 do 15 września codziennie od godz. 12:00 do 18:00-tej

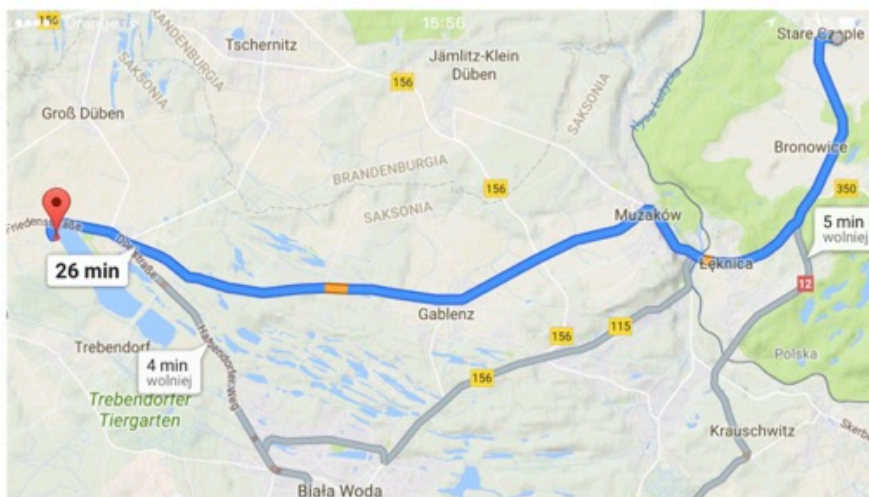
Brożek - ruiny fabryki materiałów wybuchowych



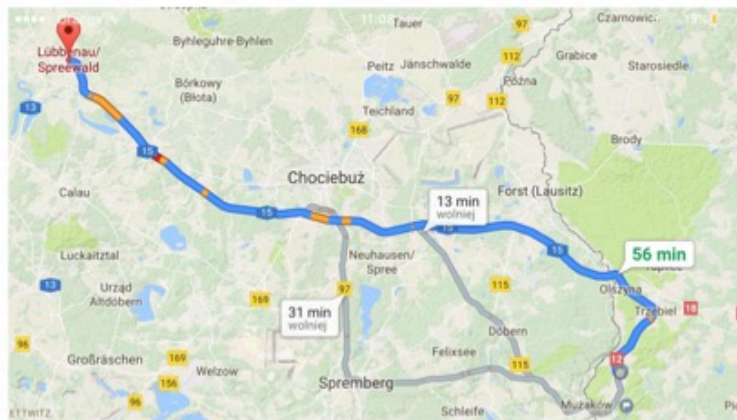
Nochten



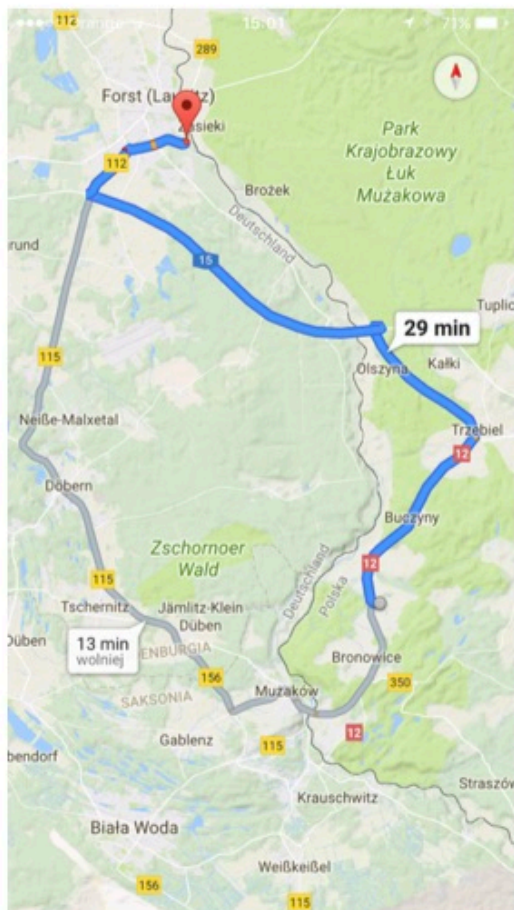
Jeziro Halbendorf -wakeboard



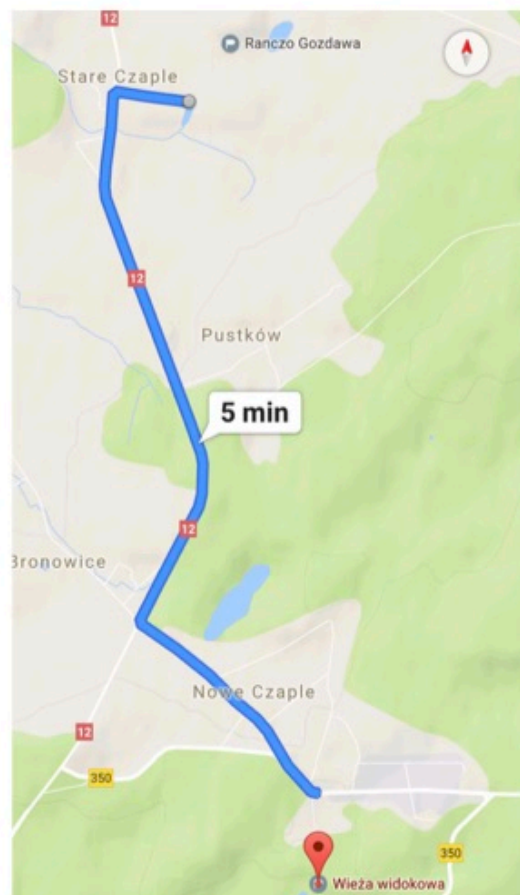
Lubbenau



Ogród Różany w Forst



Wieża widokowa i Łuk Muzaków - ścieżka geoturystyczna



Basen z pingwinami „Spreewelten”

www.spreeweltenbad.de (strona internetowa również w języku polskim)



PŁYWANIE Z PINGWINAMI

Na basenie „Spreewelten” w Lübbenau, pośrodku lasu Spree, możliwe jest jedyne w swoim rodzaju przeżycie kąpieli: pływanie z prawdziwymi pingwinami. W

podgrzewanym basenie odkrytym, oddzielonym tylko szybą, dziarscy „nosiciele fraków” pozwalają sobie obserwować. To bardzo zabawne patrzeć, jak pędzą przez wodę. Przez okulary do nurkowania wydają się być bardzo blisko. Widać, że pingwiny czują się dobrze, zwłaszcza w porze karmienia. Następnie opiekunka przedstawia swoich protegowanych i wyjaśnia ich cechy szczególne. Pingwiny często spędzają swój czas bezpośrednio przy szybie i są bardzo ciekawe, co dzieje się obok w basenie gości.

Na wodnym placu zabaw tuż obok mogą małe dziecięce ręce poruszać różnymi dźwigniami i tak wysyłać wodę w podróż. Boisko do siatkówki plażowej, wielofunkcyjny obiekt sportowy i stoły pingpongowe są do dyspozycji aktywnych. Głodni słońca znajdą odprężenie na dużej łące do leżakowania.

Z kolei wewnątrz – basen z falami, kanał ze sztucznym nurtem i dwie ogromne zjeżdżalnie czekają na śmiałków. Pobyt w rzymskiej łaźni to ulga dla skóry i duszy.

Codziennie karmienie pokazowe pingwinów o godzinie 11.00 i 15.30.

Jeziro Halbendorf

Delikatne piaszczyste plaże i krystalicznie czysta woda sprawiają, że jezioro Halbendorf (Halbendorfer See) jest jednym z najbardziej ulubionych miejsc wycieczek amatorów kąpieli oraz osób szukających wypoczynku. Miejsce bardzo dobrze dostępne, a jednocześnie nieprzeludnione.

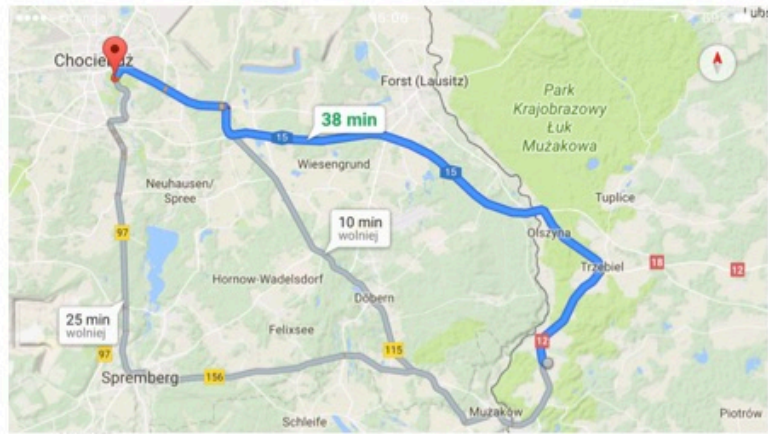
Możemy również podziwiać ewolucje pływaków na Wakeboardach lub sami spróbować sił w tym sporcie :)

Na miejscu jest restauracja i wypożyczalnia sprzętu.

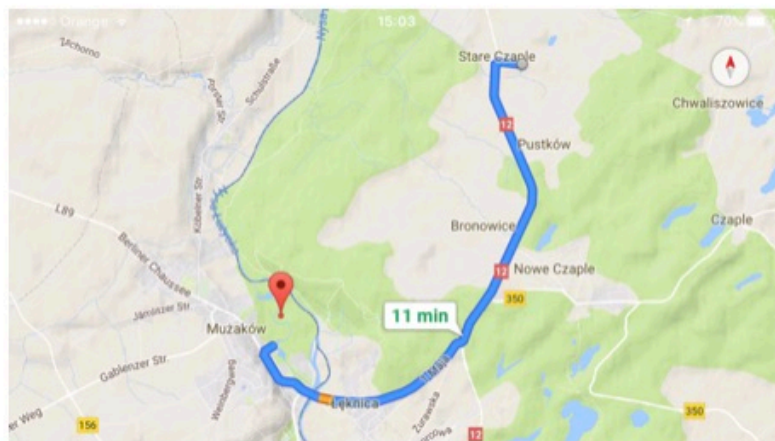
Godziny otwarcia i ceny można sprawdzić na stronie:

wakeboard-halbendorf.de

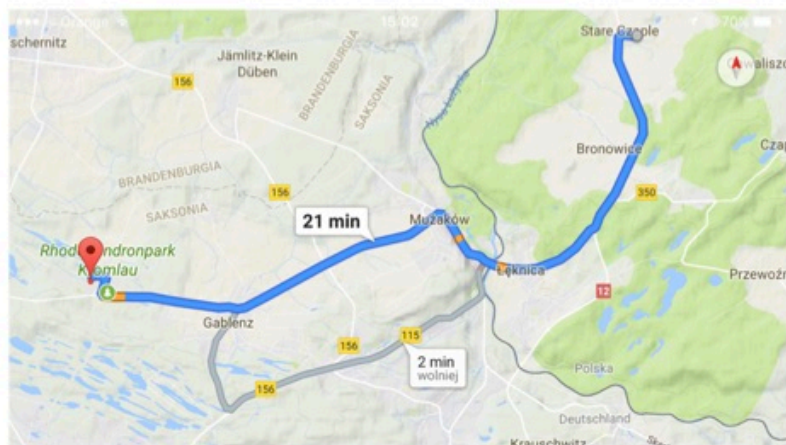
Zoo w Cottbus



Park Mużakowski



Park rododendronów w Kromław



Tierpark Cottbus



Liczący powierzchnię 25 ha ogród zoologiczny jest największym tego typu obiektem w Brandenburgii. Leży on bezpośrednio nad Sprewą pomiędzy Parkiem Branickim (Park Księcia Puecklera) oraz Parkiem Spreeauenpark i wraz z 1200 wartymi obejrzenia zwierzętami tworzy idylliczną atmosferę. Bezpośrednio w ogrodzie znajduje się restauracja z tarasem widokowym oraz placem zabaw dla dzieci.



Godziny otwarcia

Miesiąc	Godziny otwarcia	Wejście do godz.
Marzec	9:00-17:30	16:00
Kwiecień	9:00-18:30	17:00
Maj-sierpień	9:00-19:00	18:00
Wrzesień	9:00-19:00	17:00
Październik	9:00-18:00	17:00
Listopad-luty	9:00-17:00	16:00
14 i 31.12.	9:00-14:00	13:00

Karmienia

Pelikany	11:30
Lemury katta	12:00
Słonie	14:30
Pawilon drapieżników	15:00
Pingwiny	15:15
Lemury Katta i wyderki orientalne	15:30

Ceny

Bilet jednorazowy dla dorosłych **7,00 €**

Bilet dla dzieci



Dzieci po ukończonym 3 do ukończenia 16 roku życia, jak i uczniowie po ukończonym 16 roku życia, za okazaniem odpowiedniego dokumentu **3,50 €**

Adres:

Tierpark Cottbus
Kiekebuscher Straße 5
03042 Cottbus

Termy w Burg

Spreewald Therme znajdują się w Rezerwacie Przyrody Spreewald. Lecznicza solanka z Term Spreewald zawiera 24 % minerałów i ma temperaturę 31 °C.



Baseny solankowe:

Termalny basen wewnętrzny solankowy - 34 °C, zasolenie 2,5 % , z ławeczkami powietrznymi, dyszami do masażu, gejzerem

Basen bąbelkowy Whirpool - 37 °C , zasolenie 2,5 % , dysze do masażu

Ciepły basen zewnętrzny - 35 °C, zasolenie 2,5 % , rwąca rzeka, gejzer

Basen pływakki - 29 °C

Intensywna kąpiel solankowa - 36 °C, zasolenie 8 %

Basen gorący - 38 °C

Basen zimny - 18 °C

Płytki basen do moczenia stóp - z wodą o temperaturze 18 i 38 °C

Ogórkowa łaźnia parowa - 45 °C, wilgotność 100%

Ogórkowa grota solankowa - 45 °C

Brodzik dla dzieci - zjeżdżalnia, kanały, niecki

Świat saun:

Sanarium - 57 °C, efekty świetlne, kryształy

Łaźnia parowa z aromaterapią - 45 °C, wilgotność 100%

Caldarium - 45 °C, wilgotność 50%, podgrzewane ławki i podłoga

Basen do schłodzenia się

Sauna relaksacyjna - 85 °C
Sauna ziołowa - 90 °C, rustykalna sauna w chacie
Sauna kominkowa - 90 °C
Spreewaldsauna - 90-95 °C, z kamiennym piecem i oknem widokowym
Zimny basen pływacki

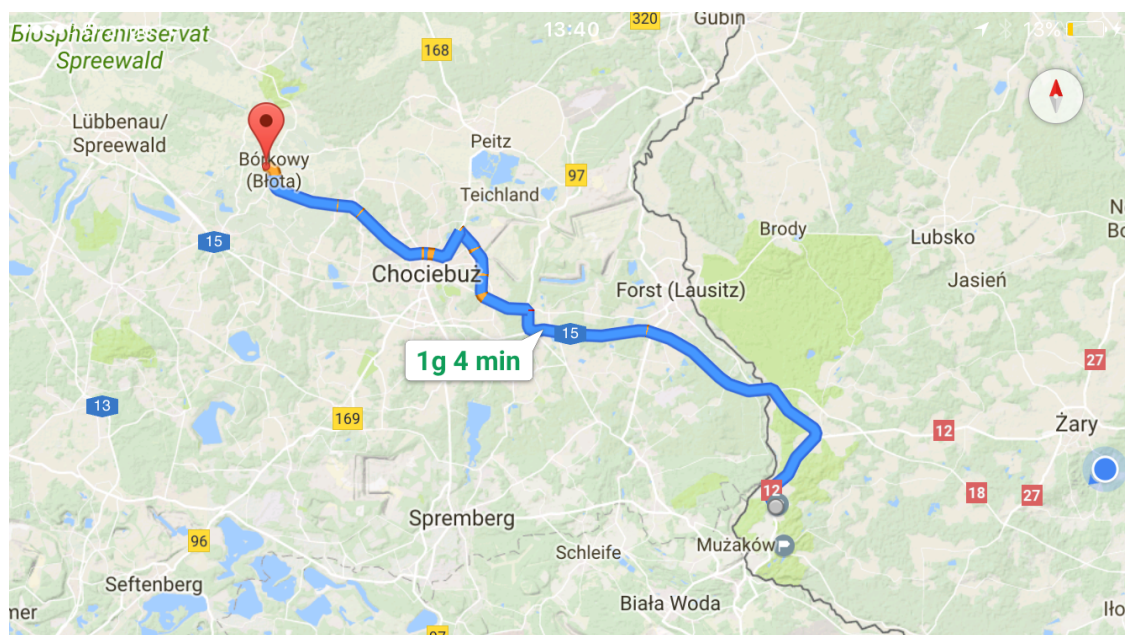
WELLNESS
FITNESS
RESTAURACJA

Cennik:
Wstęp na baseny i sauny
2 godziny » 14 EUR
3 godziny » 17 EUR
4 godziny » 20 EUR
cały dzień » 23 EUR

więcej: www.spreewald-therme.de

Miasto: Burg 03096
Adres: Ringchaussee 152
Czepek: Nieobowiązkowy
Kontakt
Telefon: 35603 18850

Godziny otwarcia:
codziennie od 9:00 do 22:00
święta do 24:00



OBIEKT	ODLEGŁOŚĆ OD „RANCZA GOZDAWA”	PRZYBLIŻONY CZAS PODRÓŻY SAMOCHODEM	PRZYBLIŻONY CZAS PODRÓŻY ROWEREM
<i>WIEŻA WIDOKOWA – NOWE CZAPLE ŁUK MUŻAKOWA – ŚCIEŻKA GEOTURYSTYCZNA</i>	3,7km	5min	16min
<i>PARK RODODENDRONÓW W KROMLAU</i>	14km	20min	47min
<i>LUBBENAU</i>	79km	56min	
<i>OGRÓD RÓŻANY W FORST</i>	31km	29min	1godz7min
<i>ZOO W COTTBUS</i>	47km	38min	
<i>PARK MUŻAKOWSKI W BAD MUSKAU</i>	7,1km	12min	22min
<i>BARWALDER SEE- JEZIORO W BOXBERG/O.L.</i>	31km	28min	1godz35min
<i>NOCHTEN</i>	29km	26min	1godz21min
<i>BROŻEK-RUINY</i>	22km	35min	
<i>JEZIORO HALBENDORF</i>	19km	30min	1godz8min
<i>TERMY W BURG</i>	72km	1godz4min	
<i>BASEN Z PINGWINAMI W LUBBENAU</i>	80km	57min	
<i>BASEN W FORST</i>	31km	28min	